



Catedral de Guaxupe

GUIA **CAMINHO DA FÉ** **PARA CICLISTAS E CAMINHANTES**

por Antonio Olinto e Rafaela Asprino

ATUALIZAÇÃO | 2022
RAMAL DOM INÁCIO



Caminho entre Tapiratiba e Caconde

RAMAL DOM INÁCIO

Uma opção de partida para percorrer o Caminho da Fé

O ramal da cidade de Caconde ganhou mais uma extensão. Com isso, o ponto de início passou a ser a Catedral de Guaxupé, o mais austero e imponente marco arquitetônico dessa cidade mineira.

A partir do centro, com pouco mais de 2 km pedalados, já estamos na estrada de asfalto que conecta os estados de Minas Gerais e São Paulo. Preste atenção, porque logo o caminho tomará o rumo sudeste, por uma estrada de terra ampla, onde passamos a pedalar cruzando campos de soja que, paulatinamente, vão dando espaço aos imensos cafezais, marca registrada de uma região montanhosa como esta, sede da maior cooperativa de cafeicultores do mundo, a Cooxupé.

De tempo em tempo surgem áreas com grandes árvores, que oferecem bons pontos de descanso com sombra. Não há bares pelo caminho mas, se precisar, poderá contar com a solidariedade dos moradores das antigas e ainda ativas fazendas.

Chegamos à cidade paulista de Tapiratiba por um caminho lateral, que nos conduz pelas ruas da cidade diretamente à Igreja matriz. Atravessamos o centro comercial, sempre subindo, para depois descer para a estrada de asfalto em direção a Caconde. Embora o trajeto por asfalto seja mais curto e com um ganho de altimetria menor, por suas características contemplativas, logo o Caminho da Fé entra por uma estrada de terra que consideramos bela, mas difícil: subimos e descemos vários morros para vencer os 13 km que ainda nos separam de Caconde.

A partir dessa cidade, todos os trajetos até Aparecida estão no seu [Guia Caminho da Fé](#). Esperamos que aproveite todas as informações para planejar e realizar sua viagem!

Bom Caminho!

DICAS:

Os trajetos em asfalto não têm acostamento, mas o fluxo de veículos não é muito intenso. Mesmo assim, preste muita atenção e use sempre o espelho retrovisor!

Leve água e comida suficiente para realizar os trajetos entre as cidades, pois não há onde comprar pelo caminho.

Aproveite as baixas quilometragens destes trajetos para ir se adaptando ao dia a dia da viagem, pois o que virá adiante, na região de Divinolândia, consideramos uma das etapas mais difíceis de todo o Caminho da Fé.

GUAXUPÉ-TAPIRATIBA - 24,83 km

(6,75 km em pavimento, 18,08 km em terra)
ascendente total 511 m, descendente total 525 m

TAPIRATIBA-CACONDE - 19,13 km

(7,96 km em pavimento, 11,17 km em terra)
ascendente total 457 m, descendente total 400 m

Clique nos ícones para ter mais conteúdo sobre estes trajetos:



TRACKLOG*



VÍDEO

* Alguns aplicativos leitores de PDF para celular não são capazes de baixar o tracklog a partir do PDF. Se este for o seu caso, instale outro aplicativo ou utilize um computador para baixar o arquivo a partir do link do ícone acima, intitulado "Tracklog".

GUAXUPÉ

serviços

<http://www.guaxupe.mg.gov.br/>

Prefeitura: (35) 3559 1060

Sec. de Turismo: (35) 3559 1004

Rodoviária: Viação Santa Cruz: 0800 888 0899 / (19) 99192 7596

Expresso Gardênia: 0300 313 2020

Onde descansar:

Hotel Marambaia

Rua Major Anacleto, 79. Inf.: (35) 3551 5500.

Pontos de Apoio ao Peregrino:

Casa de Apoio ao Peregrino - "Luz de Maria"

Entrega de credencial com agendamento, falar com Patrícia Ferreira: (35) 99136 8191.

Restaurante De Cheff

Travessa João Cruvinel, 64 (35) 3551 8002 / 98819 1163. Aberto de segunda a sábado, das 10h30 as 14h.

Bicicletaria:

Pedal Nativo

R. Barão de Guaxupé, 125. Inf.: (35) 98852 5751.

Crazy Bike

Av. Dona Floriana, 1682. Inf.: (35) 3551 1466.

Atrativos turísticos: <http://www.guaxupe.mg.gov.br/turismo>

TAPIRATIBA

serviços

<https://www.tapiratiba.sp.gov.br/>

Prefeitura: (19) 3657 1520

Sec. de Turismo: (19) 3657 9800

Rodoviária: Viação Santa Cruz: 0800 888 0899 / (19) 99192 7596

Tapiratiba Hotel

Rua Osorio Maciel de Faria, 800. Inf.: (19) 3657 3044.

Bicicletaria:

Bicicletaria do Denilso

R. Ernesto Tranquilini, 1468-1516. Inf.: (19) 98166 0970

Atrativos turísticos: https://www.tapiratiba.sp.gov.br/?menu=noticia_detalhe&i-d=2152&id_menu_c=26

CACONDE

serviços

<https://caconde.sp.gov.br/2021/>

Prefeitura: (19) 3662 7199

Sec. de Turismo: (19) 3662 7199 (ramal 7147) / (19) 97159 1492

Rodoviária: (19) 3662 1181

Pousada do Carlinho

Rua Coronel Tito Leonel, 149. Inf.: (19) 3662 1786.

Hotel e Restaurante Alvorada

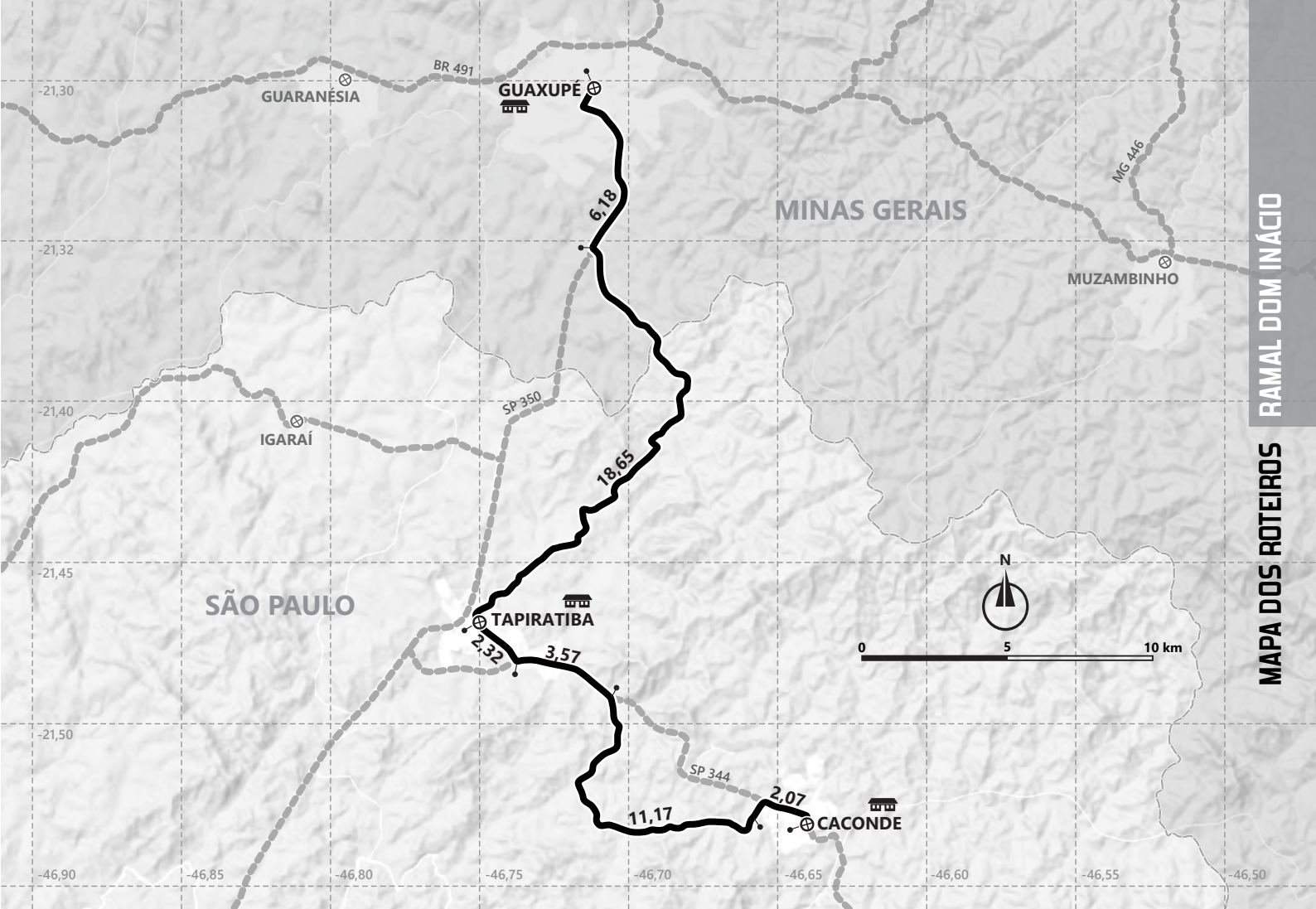
Praça Rannielli Mazilli 132. Inf.: (19) 3662 1260 / 3662 1766 / 98203 5948.

Bicicletaria:

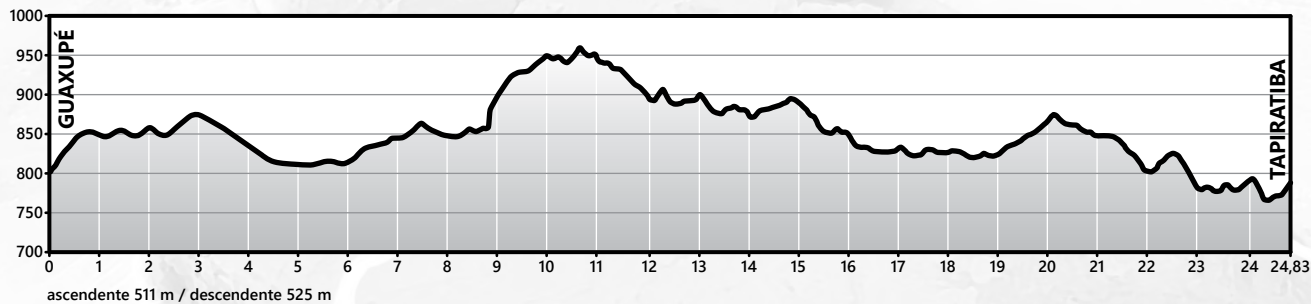
Nilson Motos e Bicletas

Rua Sampaio Vidal, 452. Inf.: (19) 3662 1334 / 98124 7191.

Atrativos turísticos: https://caconde.sp.gov.br/2021/?menu=noticia_detalhe&i-d=21498&id_menu_c=26

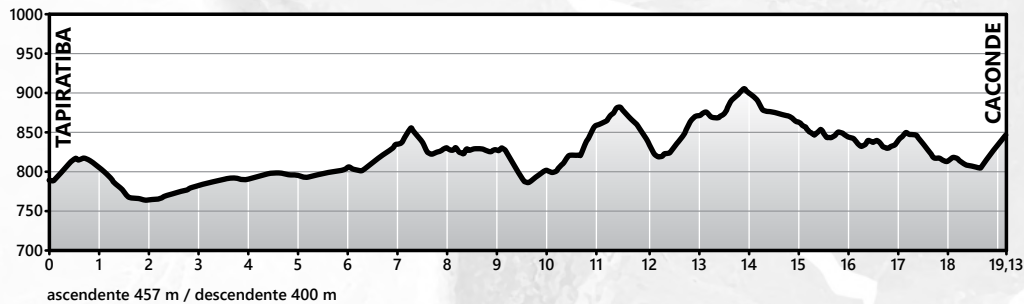


altimetria km x m



6

altimetria km x m



PROJETO DE CICLOTURISMO NO BRASIL

por Antonio Olinto e Rafaela Asprino

saiba mais e adquira o guia completo, acesse:

www.olinto.com.br



Este conteúdo é parte integrante do [GUIA CAMINHO DA FÉ PARA CICLISTAS E CAMINHANTES](#).

Proibida a comercialização.

Caso queira compartilhar ou anexar este conteúdo a seu site ou rede social, faça-o utilizando o **link original de nosso site**:

<https://www.olinto.com.br/cicloturismo/ramal-dom-inacio-novo-ramal-do-caminho-da-fe/>

Obrigado!